

REGARDS SUR LA VILLE

Une activité proposée par la Halle aux sucres, un équipement de
la Communauté urbaine de Dunkerque - octobre 2020



Observer l'**horizon urbain**

Horizon

C'est quoi ?

La ligne d'horizon c'est lorsque le ciel et la terre semblent se rejoindre sur une ligne imaginaire.

1

Ciel

Terre

2

Ciel

Terre

3

Ciel

Terre

HORIZON

Urbain

C'est quoi ?

Adjectif utilisé pour tout ce qui concerne la ville.

~~=~~ Rural

C'est qui concerne la campagne et les villages.

Ville

>
2000
habitants

Village



Tu peux suivre
la ligne d'horizon
avec le bout de ton doigt
en suivant les sommets
des bâtiments de ta ville.

EXEMPLE




La ligne imaginaire suit le contour
des bâtiments de la ville avec en
fond le ciel.

Horizon urbain



En anglais la ligne d'horizon se dit "Skyline" qui signifie la *ligne du ciel*.

Il y a **3** lignes d'horizon



Un horizon plat



Un horizon ondulé



Un horizon brisé

ACTIVITE

FACILE

Imprime la photo et dessine la ligne d'horizon




Dessine la ligne d'horizon avec un marqueur en t'aidant des photos suivantes.

DIFFICILE

Observe bien la photo et dessine la ligne d'horizon sur une page blanche




A wide-angle photograph of the Sydney skyline at night. The city's lights are reflected in the water in the foreground. The Sydney Opera House is illuminated in white, and the Sydney Harbour Bridge is lit up. The sky is a deep purple and blue.

Sydney, Australie



Shanghai, Chine

A wide-angle photograph of the New York City skyline at sunset. The sky is a clear, pale blue, transitioning to a warm orange glow near the horizon. The city's skyscrapers are silhouetted against this light, with some windows reflecting the sunset. The water in the foreground is dark and calm, with a few small boats visible. The overall mood is serene and iconic.

New York, USA



Tokyo, Japon



Londres, Royaume Uni



Le Caire, Egypte